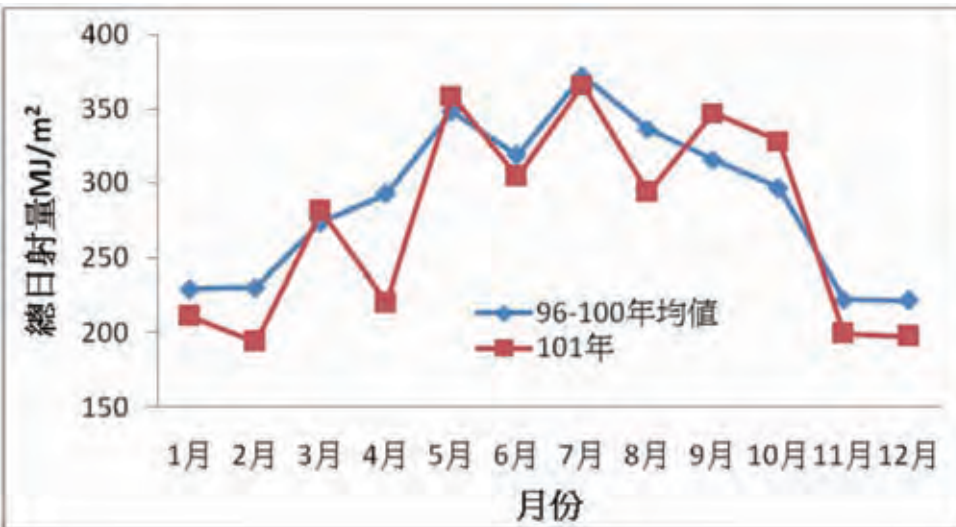
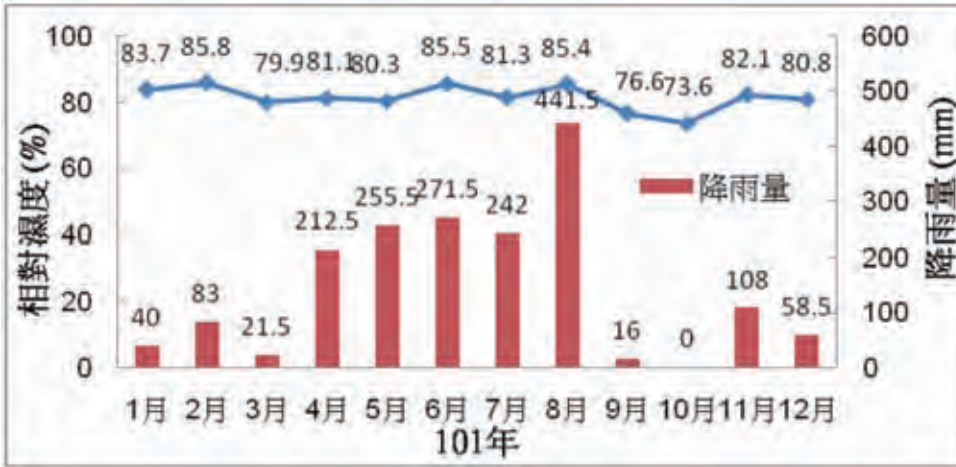
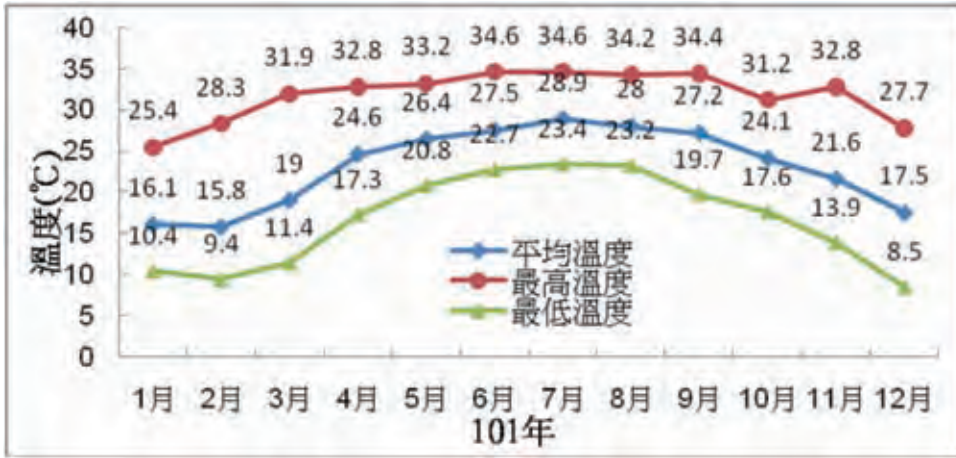


農業氣象



101年轄區內年均溫為 23.06°C ，較100年高 0.26°C 。101年最高溫為6月8日和7月10日之 34.6°C ，最低溫 8.5°C 出現日期為12月31日。101年降雨量 $1,750\text{ mm}$ ，較100年增加 814.4 mm ，較5年(96~100年)均值增加 354.64 mm (25.4%)，4、5、6、8月都明顯較100年同時期高。101年颱風侵

臺數為4次，計6月的泰利颱風、7月的蘇拉颱風、8月的天秤颱風，當月雨量分別為 271.5 、 242.0 、 441.5 mm 。101年總日射量為 $3,301.82\text{ MJ/m}^2$ ，較100年少 100.12 MJ/m^2 ，較5年均值少 155.6 MJ/m^2 (4.5%)。101年之日射量於2、4、8月份皆低於歷年平均，三個月總日射量為 708.04 MJ/m^2 。



101年度農業氣象觀測資料
(觀測站：設於本場農業氣象一級站，期間：於民國101年1月至12月之觀測值)